











grafisch plan - ontwerp

-  grens van het RUP
-  waterloop
-  bouwkundig en beeldbepalend erfgoed
-  te bewaren bomen


Gebiedsaanduiding woongebied

- art.1  zone voor wonen
- art.2  zone voor commerciële activiteiten
- art.2  zone voor strategische ontwikkeling
- art.3  zone voor wonen in park





Gebiedsaanduiding bedrijvigheid

- art.4  zone voor historisch gegroeide bedrijvigheid
-  zone voor ontwikkeling (nabestemming)




Gebiedsaanduiding gemeenschaps- en nutvoorzieningen

- art.5  zone voor gemeenschapsvoorzieningen

Gebiedsaanduiding overig groen - parkgebied

- art.6  zone voor park
-  zone voor gemeenschapsvoorzieningen (overdruk)
-  zone voor parkeren (overdruk)
-  zone voor park en waterbeheer (overdruk)

Gebiedsaanduiding lijninfrastructuur

- art.7  zone voor wegenis
-  zone voor pleinen - historisch centrum (overdruk)
- art.8  trage wegen

**BUUR** BUUR cvba | Sluisstraat 79 / 03.02 | 3000 Leuven | T 016 89 85 50  
F 016 89 85 49 | www.buur.be | info@buur.be | www.buur.be

schaal: 1/2500  
plan-id: RUP\_73001\_214\_00011\_00001

ruimtelijke planners: Kristine Verachtert

plan aangemaakt op: A. voorontwerp oktober 2017  
& gewijzigd op: B. voorontwerp maart 2019  
C. startnota maart 2019  
D. voorontwerp september 2019  
E. ontwerp augustus 2020

