



onteigeningsplan - ontwerp

voorstel ter informatie

-  Grens van het RUP
-  Perceelsgrenzen van percelen die in aanmerking komen voor (gedeeltelijke) onteigening

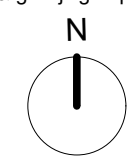
perceelsnummer	eigenaar(s)	onteigende instantie	opp. perceel (m ²)	opp. te onteigenen deel (m ²)
afd. 2 sectie F nr. 432r	Regie der Gebouwen, Gulden-Vlieslaan 87/2, 1060 Sint-Gillis	Gemeente Alken	116,14	116,14
afd. 2 sectie F nr. 432p	Regie der Gebouwen, Gulden-Vlieslaan 87/2, 1060 Sint-Gillis	Gemeente Alken	83,90	83,90
afd. 2 sectie F nr. 432s	Regie der Gebouwen, Gulden-Vlieslaan 87/2, 1060 Sint-Gillis	Gemeente Alken	1071,33	1071,33
afd. 2 sectie F nr. 432m	Regie der Gebouwen, Gulden-Vlieslaan 87/2, 1060 Sint-Gillis	Gemeente Alken	3390,00	3390,00
afd. 2 sectie F nr. 94a	Stefan Evers Britt Vanderschoot, Stationstraat 15, 3570 Alken	Gemeente Alken	446,67	446,67
afd. 2 sectie F nr. 95k	Vandercappellen Romain, Stasveldstraat 20, 3570 Alken	Gemeente Alken	1471,95	1471,95
afd. 2 sectie F nr. 95l	Vandercappellen Jacques, Aardbruggenstraat 43, 3570 Alken	Gemeente Alken	2098,90	1726,20
afd. 2 sectie F nr. 95g	Vandebos Auguste, Vandercappellen Marijke, Stasveldstraat 14, 3570 Alken	Gemeente Alken	1443,95	169,80
afd. 2 sectie F nr. 419a	Baré Flora, Rue Du Pont 10, 4690 Bitsigen Baré Francis, Melkerijstraat, 1500 Halle Baré Marie, Langveldstraat 17, 3570 Alken Baré Pascal, Oude-Maasstraat 83, 3500 Hasselt	Gemeente Alken	5227,10	5227,10
afd. 2 sectie F nr. 418	Baré Flora, Rue Du Pont 10, 4690 Bitsigen Baré Francis, Melkerijstraat 76, 1500 Halle Baré Marie, Langveldstraat 17, 3570 Alken Baré Pascal, Oude-Maasstraat 83, 3500 Hasselt	Gemeente Alken	1504,90	1504,90

BUUR BUUR cvba | Sluisstraat 79 / 03.02 | 3000 Leuven | T 016 89 85 50
F 016 89 85 49 | www.buur.be | info@buur.be | www.buur.be

schaal: 1/2500
plan-id: _____

ruimtelijke planners: Kristine Verachtert

plan aangemaakt op: A. voorontwerp december 2019
& gewijzigd op: B. ontwerp augustus 2020 (voorstel ter info)



Dit plan werd opgemaakt op basis van grafische gegevens. De erin vermelde afmetingen en oppervlakten zijn derhalve slechts benaderend. Voor de uitvoering van dit plan zijn opmetingen ter plaatse noodzakelijk.