



Omleidingsplan tijdens de werken aan het Laagdorp.

Schaal: 1:3.400

N

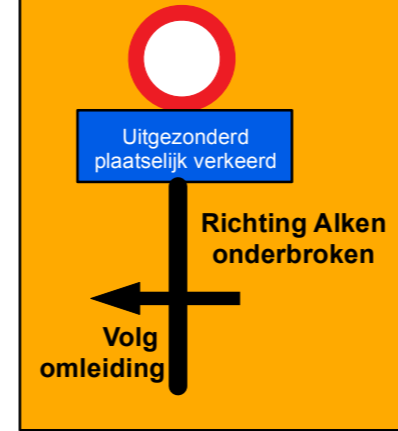


Gemeente Alken

Richting Wellen

Bord K
Sporthal
bereikbaar

Bord A






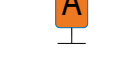





Richting Wellen

N



Legende:

-  F41 rechts
-  F41 links
-  C3 nadar upv
-  C3 nadar
-  F45
-  Bord signalisatie A
-  Bord signalisatie K
-  Omleiding
-  Werfzone

